

Pisc lângă pisc, vale lângă vale, totul se îmbină armonios alcătuiind o adevărată cetate: RETEZATUL.

Foto: S. GROZAVU



Peșteră proteci de munte

ITINERARIILE CU RECOMANDAȚIE

Crucea Trăznitului — Lacul Zănoaga — Muntele Zlata — cabana Gura Apei

La crucea Trăznitului marșajele se despart. Punctul galben însoțește în continuare poteca ce străbate în lung piciorul Slăveului, spre Lunca Berhului și cabana Gura Apei. Marșajul dublu, cruce albastră și triunghi roșu urmează poteca ce se abate spre dreapta și se îndreaptă spre Lacul Zănoaga. Folosim această potecă și coborim pe versantul de nord-vest al Piciorului Slăveului, printr-un jnepeniș compact. După ce parcurgem cele câteva colțuri, ajungem în pădurea de moliz care acoperă Valea Judeului. Urcăm poteca pe versantul stâng al văii, spre Obârșic, și ajungem la cota 1699 m, în zona de aluinaș a mai multor izvoare. Cotim apoi la stânga, traversăm pârul Zănoagei și mergem în sus pe lângă el. Incețuș cu închețuș pantă se domolește și ajungem pe treapta

căldării unde se află Lacul Zănoaga, lângă zidurile lăstăușii adăpost de vântătoare. Lacul Zănoaga este al doilea lac din Retezat ca mărime (9 ha) și cu adâncime (25 m). El are o formă rotundă și ocupă aproape în întregime patul căldării glaciale. În partea de sud-est, chiar pe malul său, se află o bordie care poate servi ca adăpost pe timp de ploaie. Tot aici întâlnim și marșajul cu punct roșu care duce spre dreapta, peste vârful Judeului, în Căldărea Bucureii.

Poteca noastră ocolește Lacul Zănoaga prin stânga. După ce străbate o mică regiune mlăștinoasă, ea urcă pe peretele vestic al căldării și iese pe un platou ușor înclinat sub vârful Zănoagei. Din acest loc avem o vedere frumoasă asupra creștelor și circuitelor glaciare din Retezat. Spre răsărit, se înalță ușor

Culmea Sesele brăzdată de ghotșișuri, care se termină cu piramida vârfului Judele. Sub culmea Sesele și sub vârful Judele se deschide valea glaciară a Judeului înca și Piciorul Slăveului, o altă vale glaciară pe treptele căreia se află trei lacuri: Tăul Ascuns, Tăul Urit și Tăul Răsucit. Spre apus peisajul diferă de cel specific Retezatului. În locul creștelor stincoase și pline de pietre se întinde un relief ondulat, platouri ușor boltoare cu șei și culmi largi, acoperite cu iarbă.

După acest tur de orizont, pornim mai departe spre vest pe poteca marcată și ne îndreptăm spre șaua dintre vârfurile Zănoaga și Zlata. Puțin înainte de a ajunge în punctul cel mai coborât al șei, cele două marșaje se despart. Triunghiul roșu însoțește către dreapta poteca spre Gura Zlatei și Piciorul Radeșului, iar crucea albastră ne conduce spre vârful Zlata la Gura Apei.

Ocolim vârful Zlata (de unde avem o vedere frumoasă asupra masivului Godeanu). Poteca trece apoi pe la obârșia văilor tarențiale, albușle ale Lăpușnicului. Treccm prin pădure după care urmează cabana Gura Apei.

(Din călăuză turistului — Retezat).

NOUTĂȚI • NOUTĂȚI

Peștera Bolii în prezent și în viitor

La Peștera Bolii se intensifică lucrările pentru amenajarea acestui minunat colț al naturii, alt de căutat în timpul verii, pentru răcoarea și frumusețea împrejurimilor. În prezent o echipă de muncitori lucrează la gura de ieșire din peșteră. La intrare s-a terminat amenajarea căilor de acces.

Peștera va cunoaște, în următorii doi ani, mari lucrări de amenajare interioară (electrificare, podire) și exterioară având menirea de a asigura cazarea și masa turistilor, precum și parcare automobilelor.

Până atunci însă, pentru ca turiștii să fie totuși primiți „cu piine și sare”, T.A.P.L. Petrosani este invitat să asigure alimentația publică și în acest loc, înființând un chioșc care în zilele de odihnă se va dovedi suficient de solicitat.

O bună aprovizionare cu preparate, răcoitoare și băuturi adecvate, va spori alina de vizitatori care caută în aceste locuri o recreere deplină.

Avind în vedere că în aceste locuri se află și un monument istoric — celulea dacică din apropiere — ar fi de dorit să se întreprindă măsuri pentru popularizarea lui ca de altfel și a peșterii, precum și pentru conservarea și îngrijirea lor. Așteptăm în acest sens o inițiativă din partea organizației U.T.C.

Autobuz pe ruta Petrosani — cabana Rusu

Se pare că asigurarea unui mijloc de transport la dispoziția turiștilor pe ruta Petrosani — cabana Rusu și retur, este pe cale să se realizeze. La Consiliul municipal am fost înștiințați că, începând din data de 22 iunie a.c., I.C.O. Petrosani va pune în circulație un autobuz care să facă curse regulate, pe acest traseu, în fiecare sâmbătă și duminică. Se face astfel un prim pas în satisfacerea unei vechi dorințe a populației.

Stația de plecare a autobuzului se va afla situată în Piața Victoriei din Petrosani. Rămâne ca I.C.O. să ne anunțe din timp orele de plecare în cursă a autobuzului, tariful etc.

Preparări pentru iarnă

Continuă și lucrările pentru asigurarea încălzirii centrale la cabana Rusu. Conform contractului încheiat între I.R.B.C. și T.J.C.I., termenul de predare a lucrării este 30 septembrie a.c. Lucrările se află într-o fază mult avansată și vor putea fi preluate înainte de termen. După terminarea lor, I.R.B.C. va trece la reparații și amenajări în interior astfel ca în iarna care vine turiștii să fie primiți în casă însoțită.

Valea Jiului oferă toate condițiile

De ce turismul de competiție nu devine un sport de masă?

Un sport atrăgător, deosebit de util sănătății omului, dar prea puțin cunoscut și îmbrățișat de tineret este turismul competițional. Concursurile de orientare turistică în munți, desfășurate recent în masivul Parâng pentru „Cupa Volanș”, au dovedit încă o dată farmecul neasemuit al turismului, plin de înedit, la fiecare pas.

Conducerea asociațiilor sportive nu acordă însă o suficientă atenție dezvoltării turismului ca sport și de competiție. Deși pentru organizarea concursurilor nu sînt necesare mari pregătiri, acestea se desfășoară uneori cu o participare foarte slabă. Toți pasionații munților care au, sau vor să-și dezvolte pe lângă alte aptitudini și simțul orientării, se pot înscrie la un concurs. În atragerea lor e nevoie însă de mai multă preocupare din partea asociațiilor sportive.

Pentru buna desfășurare a unui concurs e necesar ca organizatorii să asigure toate materialele indispensabile turismului: corturi, rucsaci, saci de dormit etc. Dar în prezent, nici una din asociațiile sportive (inclusiv scoile) din Valea Jiului nu dispun de aceste materiale.

Participarea la competiții este de asemenea, slabă. Din 30 de asociații sportive ale municipiului, se înscriu cu o participare constantă la con-

curșurile de orientare turistică doar 5-6 asociații (Energia Paroseni, Spartac, C.F.R. și Voința Petrosani etc.).

Conducerea asociațiilor sportive își îndeplinesc obligațiile ce le au pentru dezvoltarea remurilor sportive care se bucură de o popularitate mai largă și considerându-se probabil absolviți de sarcini, nu se mai preocupă și de turism. Aprovizionarea cu materiale a asociațiilor se face, de asemenea, acordându-se prioritate celorlalte ramuri sportive, turismul rămînînd întotdeauna la urmă.

În lunile iulie și august se vor desfășura etapele concursului de orientare turistică dotat cu „Cupa Minerului”. Asociațiilor sportive le revine sarcina de a mobiliza un număr cât mai mare de tineri pentru a participa la acest concurs reconfortant și recreativ. Totodată trebuie să se preocupe de asigurarea tuturor materialelor necesare pentru desfășurarea concursurilor, pentru dezvoltarea turismului, astfel încât acesta să devină cu adevărat un sport al muștelor și în Valea Jiului.

PETROȘANIUL —

O dată ce astăzi șosea națională dintre Tg. Jiu și Petrosani se va termina, traficul automobilist va cunoaște o mare alinaș în orașul nostru. Pentru automobilisti se va deschide un drum de legătură scurt și atrăgător între Transilvania și Oltenia prin municipiul nostru. În curînd panoplia de astfel ce va coborî pe dealuri, urmînd firul văii și apele lumitoase ale Jiului, va fi terminată. Pe întregul traseu, turiștii li se va deschide perspectiva ancia din cele mai frumoase văi din țară, frumoasă prin peisajul sălbatic al naturii, peisaj pe care omul cu truda palmelor sale îl înțelegeste și de zi, cu poduri și viaducte de o arhitectură îndrăznească.

Înspre nord-est o altă poartă își anunță de pe acum prezența: după terminarea hidrocentralei de pe Lotru, drumul ce face astăzi legătura între Petrosani și Obârșia Lotrului, Voința și Brezoi, va fi asfaltat și prelat traficului național. Pe Valea Lotrului, de-a lungul viitorului lac de acumulare, de la cataracte și pînă la vărsarea în OH, zeci de cabane, hoteluri și vile vor spori farmecul locurilor.

Viitorul ne va rezerva o surpriză: legătura directă cu Herculanu pe valea Cernei, a cărei frumusețe nu este cu nimic mai prejos decît a surorilor ei de pe Jiu și Lotru.

Viitor centru turistic

Orașul nostru se va afla, asadar, la întretăierea acestor drumuri. Va însemna locul de popas pentru cei în trecere și totodată orașul călător de pasionații munților. Din Oltenia sau Banat, Rîmnicu Vilcea sau Sibiu, aceștia vor avea căi de acces directe, atrăgătoare, pline de neasemuite frumuseți.


În fața acestor perspective se impune, ca o necesitate firească, pe lângă amenajarea orașului, și amenajarea din timp a locurilor de agrement în jurul municipiului, respectiv în masivul Parâng.

IMAGINI


ale citorva dintre cele mai frumoase cabane ale țării




Cabana Stiu de Vale din munții Vlădeasa, altitudine 1102 m.



Cabana Susai din masivul Girbova, altitudine 1350 m.



Cabana Bileu Lac din Făgăras, altitudine 2034 m.



Cabana Gura Apei din Retezat, altitudine 998 m.



În așteptarea inserării, lângă un adăpost natural, în munții Lotru.

Tineri turiști, cunoașteți aceste trasee?

Trasee marcate...

- ◆ Uricani, Valea de Pesti, Arcanul sal, Șeua Prislop, (între Arcanul și Sobodol) vârful Custureaua, Șterioara, Poienile Macrișului, Arcanul munte, drumul Neamțului, cabana Cimpu lui Neag.
- ◆ Uricani, vârful Tuliaș, Făgețelul, Curmătura Bîlgușului, vârful Văcării, vârful Grutul, Tăurile Custurii, Șeua Platul Mic, cabana Buta.
- ◆ Uricani, Siglăul Mic, Muncelul, Scurtul, Gura Platului, Dealul Fratelui, vârful Straja, cabana Straja.
- ◆ Cimpu lui Neag, Valea Lazarușului, serpentina înspre dealul Buta, cabana Buta, lacul Buta,

vârful Drăgășanul, vârful Albelor, Stăneleții Mici (pe creasta Drăgășanului), vârful Iorgovanul, Stăneleții Mari, Soarbele, Cimpusei (se coboară pe fața lărilor înspre izvoarele Jiului), Cimpul Mielului, Cheile Jiului, Cimpu lui Neag.

◆ Cabana Buta, vârful Drăgășanul, Stăneleții Mici, vârful Iorgovanul, Stăneleții Mari, Dîlma cu Brazi, Capul Dîlmei, Scocul Scorotei, Cimpul Mielului, Cheile Jiului, Cimpu lui Neag.

...și nemarcate

- ◆ Cimpu lui Neag, Scorola, Drăgășanul, Scocul Albelor, Lunca Berhului, Slăveii, Zănoaga Judele, Bucura (sau de la Lunca Berhului la Gura Apei, Gura Zlata).

